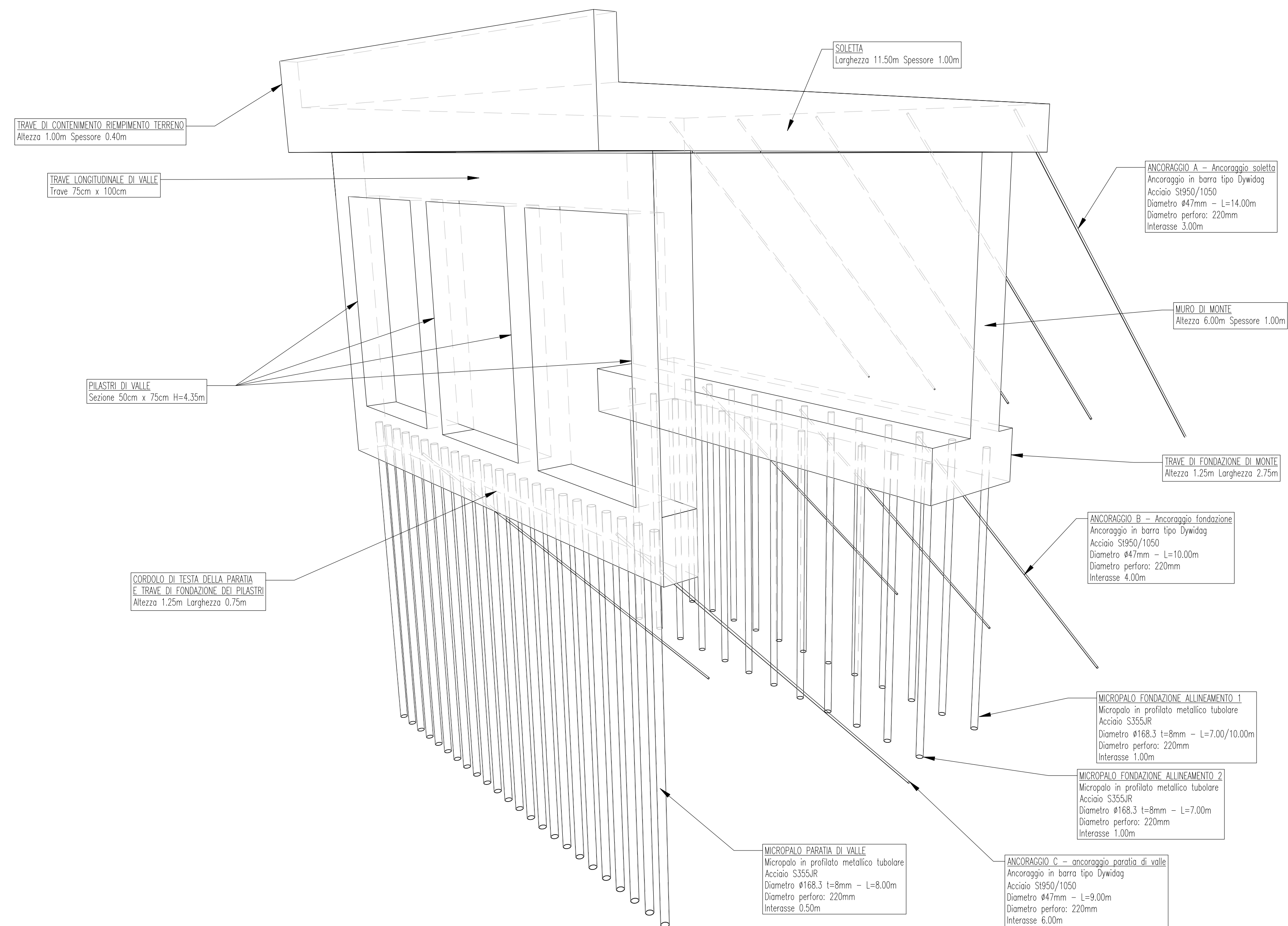
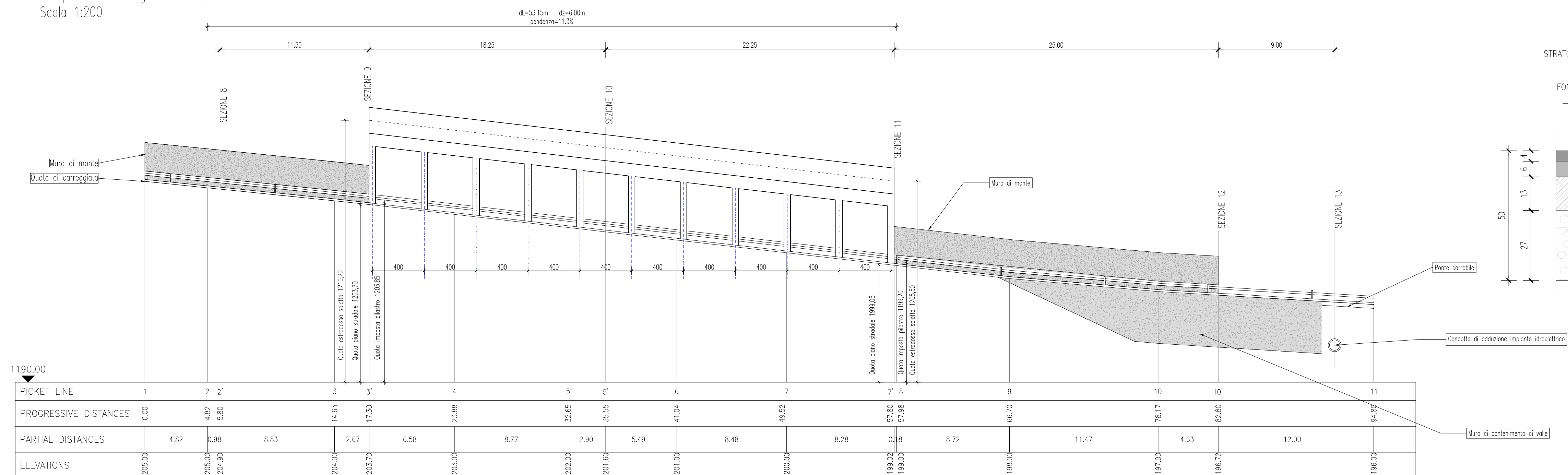


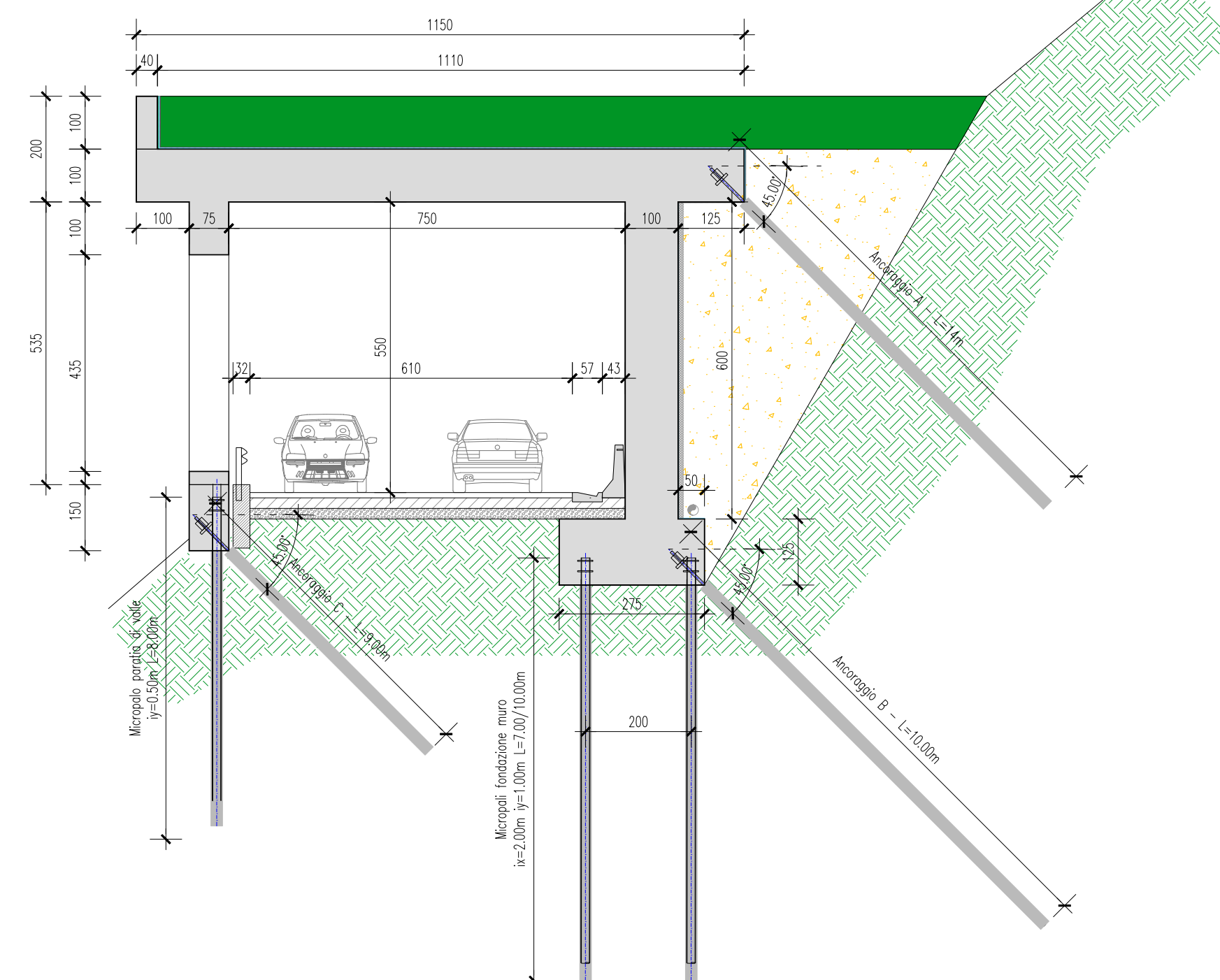
VISTA 3D tipologica di un concio di galleria di 12.50m
Visuale prospettiva



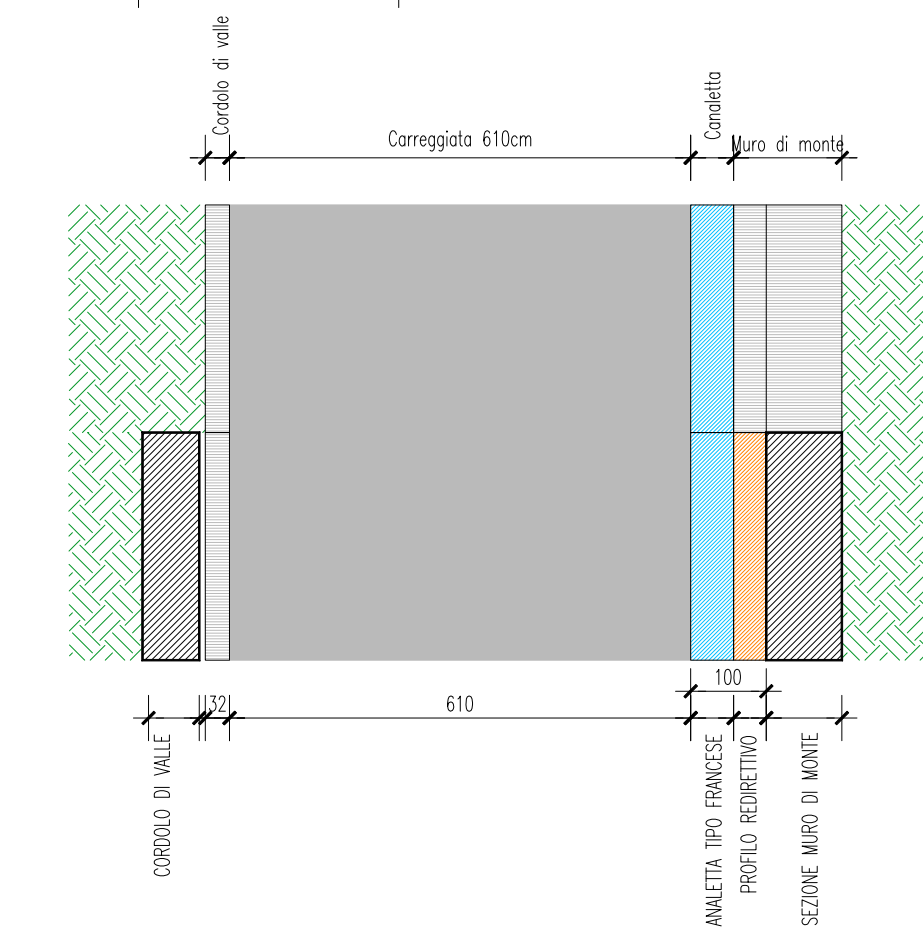
Prospetto frontale galleria su profilo della strada
Scala 1:200



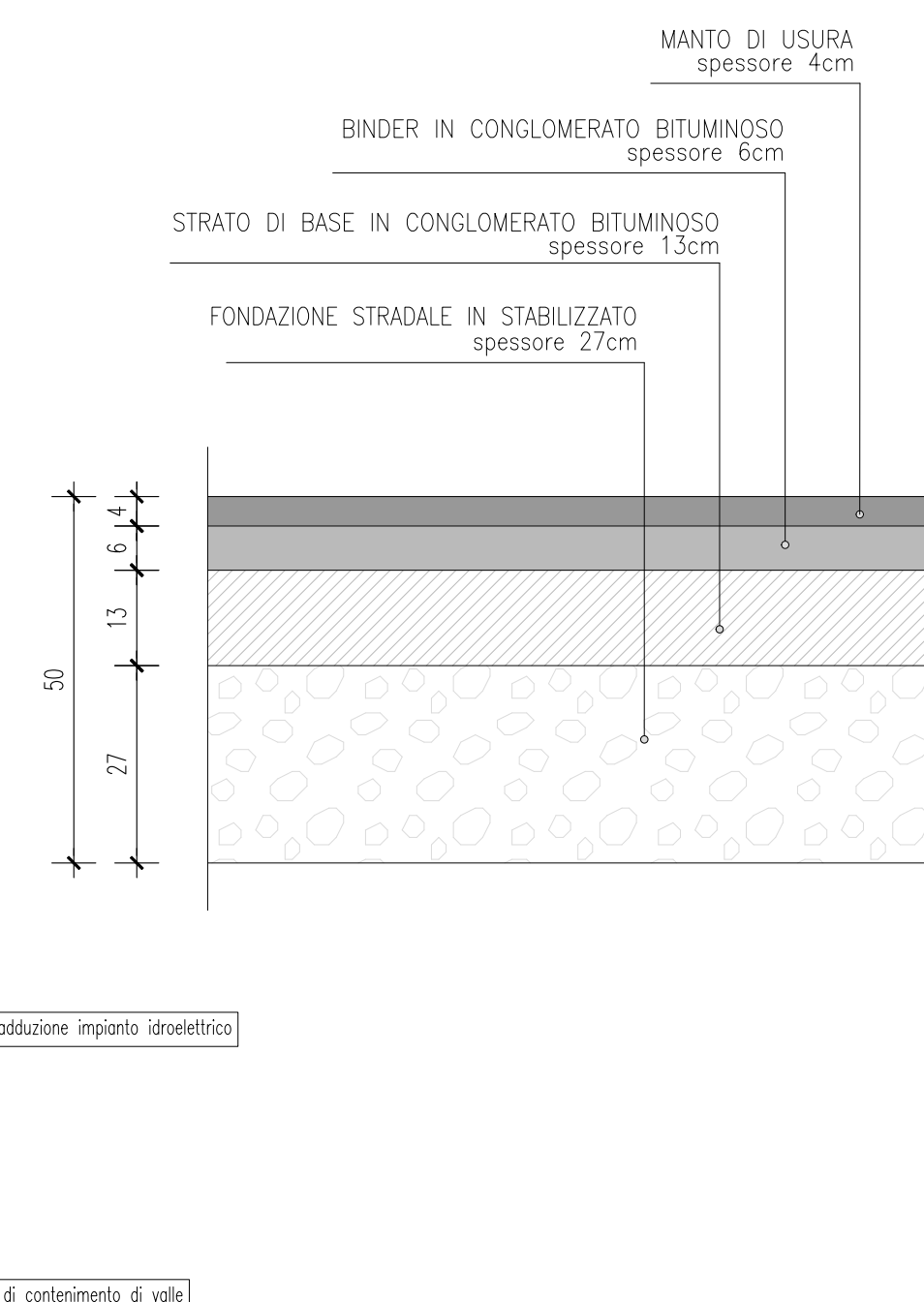
Sezione tipologica – Scala 1:100



Vista planimetrica del piano stradale - - Scala 1:100



Schema pavimentazione stradale
Scala 1:10



**MESSA IN SICUREZZA VIABILITÀ GOGLIO DEVERO
COMPLETAMENTO OPERE DI DIFESA STRADALI**

PROGETTO ESECUTIVO

SCHEMI TIPOLOGICI

7

Comune di BACENO
Via Roma, 56 - 28861 Baceno (VB)

areaquattro srl
Ing. A. Menghi, Ing. A. Fioroni, Geol. G. Songini

studio geol. associato Bossalini & Cattin
Geol. M. Cattin

23_136_PE_T07_Rev0

E' VIETATA LA RIPRODUZIONE DI QUESTO DOCUMENTO SENZA
PREVENTIVA AUTORIZZAZIONE SCRITTA DI AREAQUATTRO SRL

REV.	DATA	DESCRIZIONE	RED.	CON.	APP.
0	Ott 2023	Prima emissione	SDM	AM	AF